

REGIONE CAMPANIA



PROGETTO PILOTA “ALTA IRPINA”

Fondi FESR

COMUNE di SANT'ANGELO dei LOMBARDI (Av)
Ente comproprietario e beneficiario

ARCIDIOCESI di SANT'ANGELO dei LOMBARDI
Ente comproprietario e beneficiario-attuatore

SOPRINTENDENZA SABAP di Salerno e Avellino
Alta Sorveglianza

DISPAC – UNIVERSITA' DI SALERNO
Dipartimento di Scienze del Patrimonio Culturale



ABBAZIA del GOLETO

LAVORI di COMPLETAMENTO, RESTAURO, ADEGUAMENTO FUNZIONALE VALORIZZAZIONE AREA ARCHEOLOGICA e MUSEO

Accordo di programma quadro in data 17 ottobre 2001 - Soggetto responsabile Arcidiocesi di Sant'Angelo dei Lombardi
Protocollo d'intesa in data 15 dicembre 2017 - Soggetto responsabile Comune di Sant'Angelo dei Lombardi
Parere Soprintendenza ABAP di Salerno ed Avellino prot. n°24520 del 28/09/2017
Approvazione Comune di S. Angelo d.L. deliberazione della Giunta Comunale n°24 del 10/02/2018

PROGETTO ESECUTIVO

T. – RILIEVO TOPOGRAFICO – Piante Castastali

Progettazione e CSP
UFFICIO TECNICO DIOCESANO



Arch. Angelo Verderosa, responsabile della progettazione e CSP
collaboratori e consulenti

Arch. Fabiana Biondo, cartografia e cad
Arch. Michele Rufolo, computi e capitolati
Dr. Arch. Benedetta Verderosa, disciplinari e cam
Ing. Di Donato Moris, cad e 3d
Ing. Sergio Paciello, consolidamenti e strutture
Ing. Giacomo Cuozzo, strutture
Ing. Flaminio Mazzariello, impianti meccanici
Ing. Giovanni Polestra, antincendio

Geom. Silvio Antoniello, rilievi topografici

Arch. Diego Guarino – Arch. Amabile Iannaccone, rilievo architettonico
Dr.ssa Albina Moscariello, consulente per l'archeologia
Il Restauro snc di M.Gramaglia e L.Prudente, restauri artistici



Revisione e ristampa feb. 2020

Il Direttore dell'Ufficio Beni Culturali
Mons. Tarcisio Luigi Gambalonga

Il Sindaco del Comune di Sant'Angelo dei Lombardi
Dott. Marco Marandino



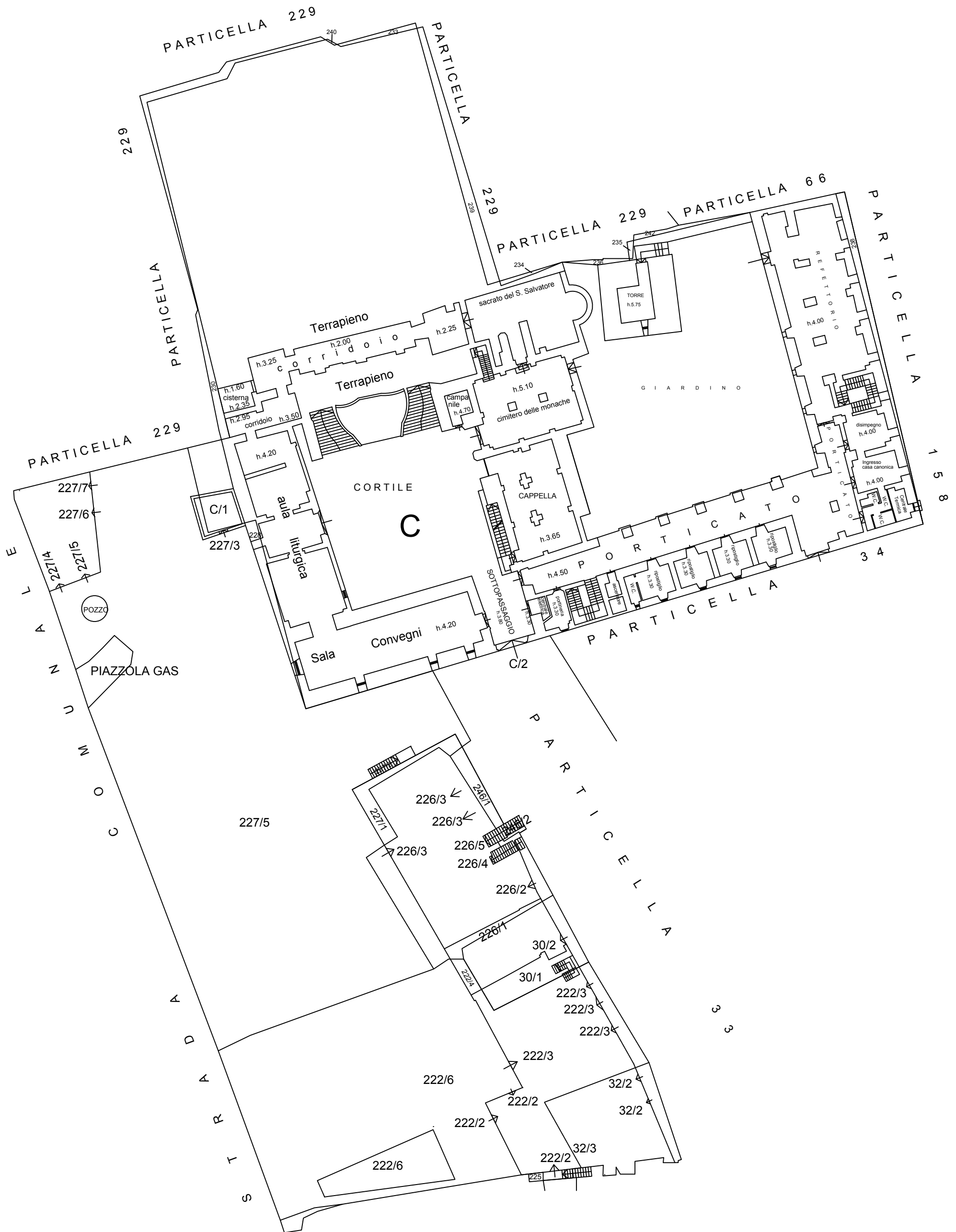
Pareri e visti

Il Responsabile Unico del Procedimento

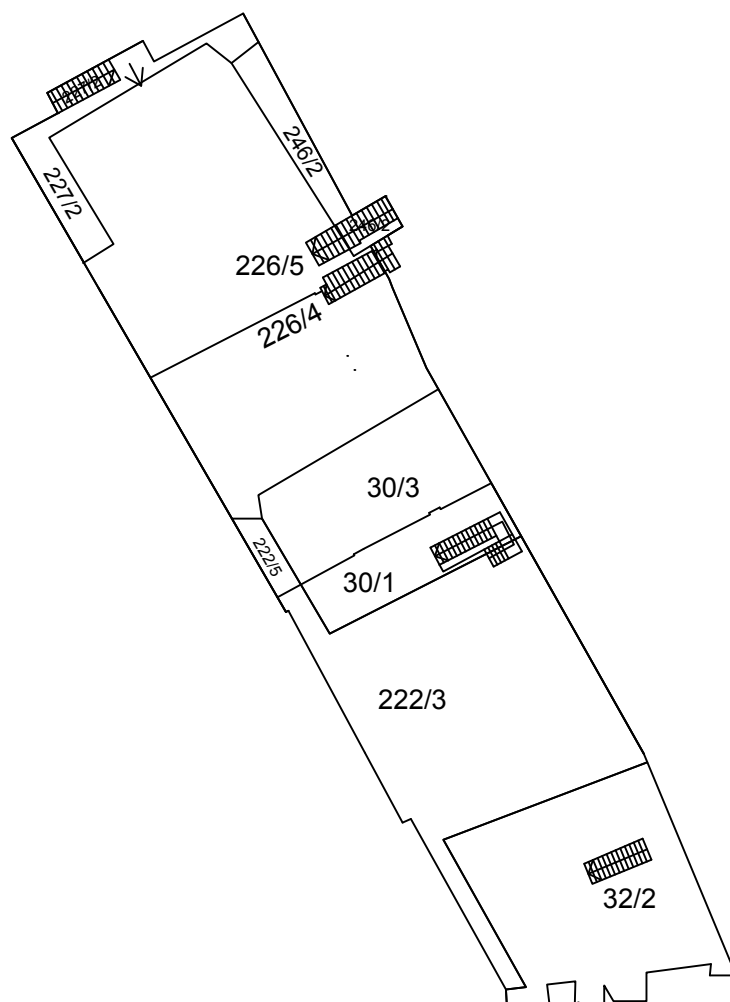
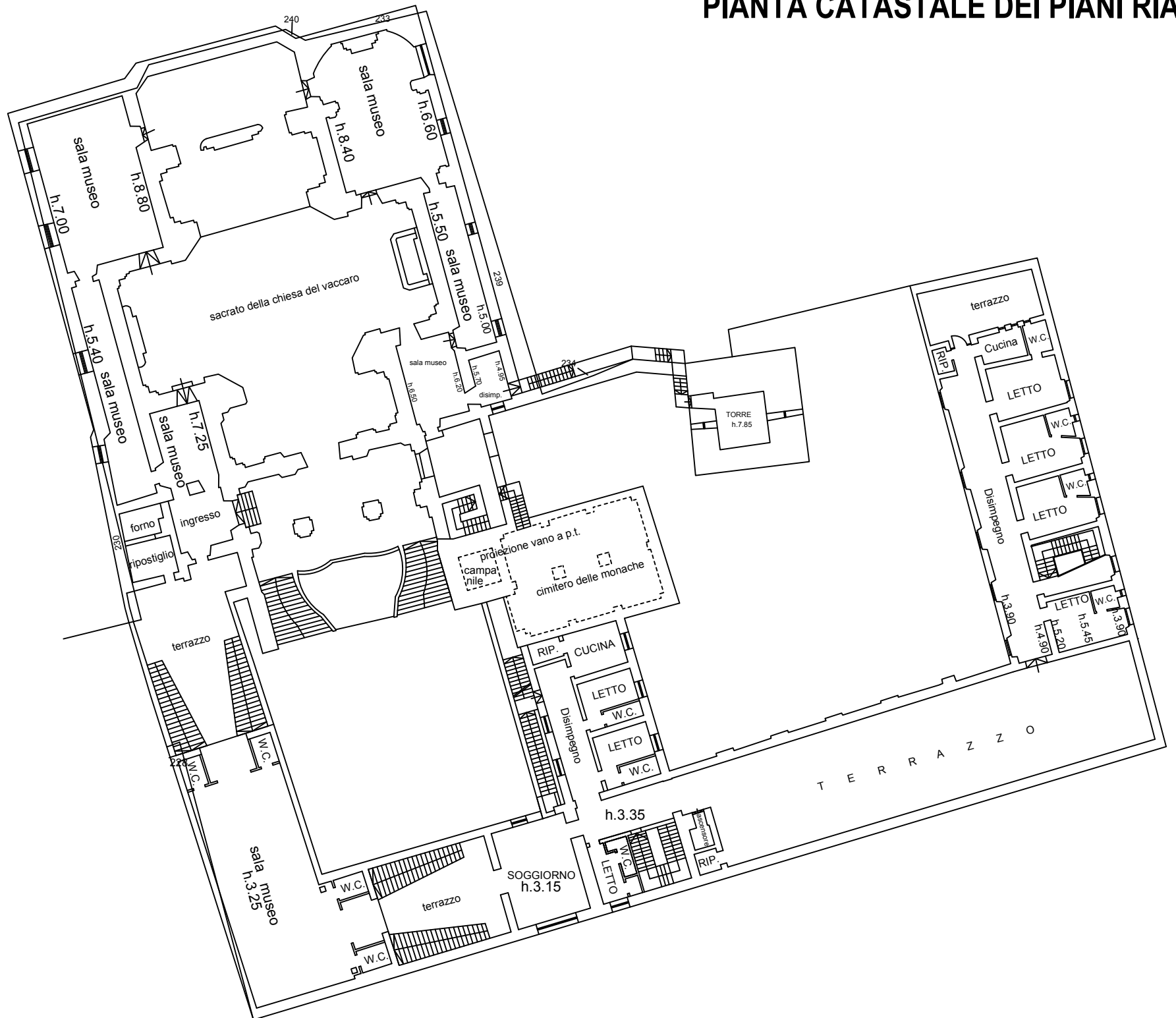
II R.U.P.
Geom. Luigi D'Angelis



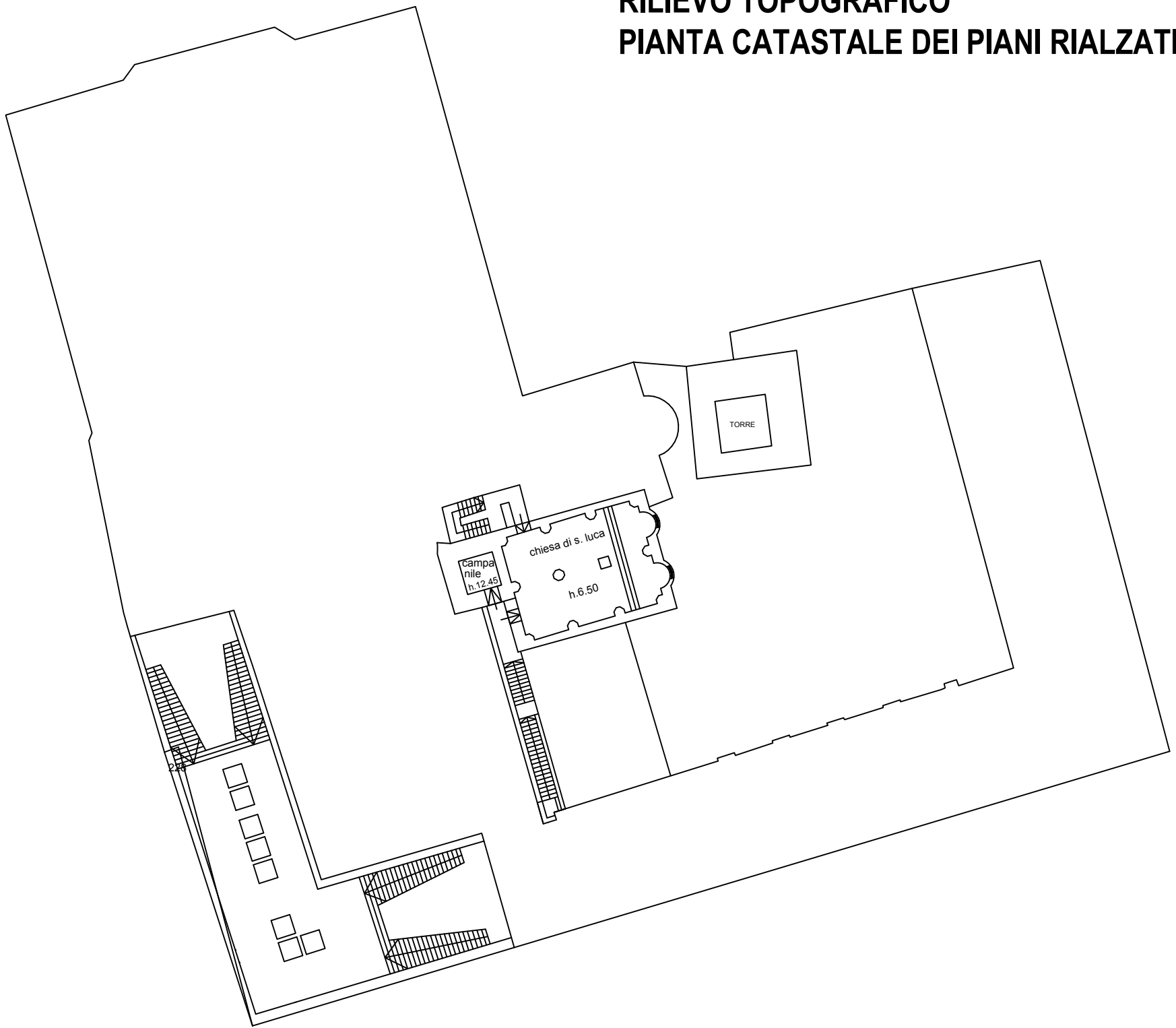
RILIEVO TOPOGRAFICO
PIANTA CATASTALE DEI PIANI TERRA



RILIEVO TOPOGRAFICO PIANTA CATASTALE DEI PIANI RIALZATI 1



**RILIEVO TOPOGRAFICO
PIANTA CATASTALE DEI PIANI RIALZATI 2**



**RILIEVO TOPOGRAFICO
PIANTA CATASTALE DEL PIANO SEMINTERRATO, lato strada comunale**

